




- LEGENDA - SEGREGAČNÍ OPATŘENÍ - NÁVRH**
-   STEZKY PRO CHODCE A CYKLISTY SE SPOLEČNÝM PROVOZEM (C 9)
  -   KOMUNIKACE S VYLOUČENÍM MOTOROVÉ DOPRAVY (B 11)  
Pozn.: Jedná se o polní a lesní cesty, prakticky bývají označeny dodatkovou tabulkou s uvedením vozidel, které mají výjimku ze zákazu

- LEGENDA - INTEGRAČNÍ OPATŘENÍ - NÁVRH**
-   JÍZDNÍ PRUHY (VYHRAZENÝ / OCHRANNÝ) PRO CYKLISTY (V14 / IP 20)
  -  KOMUNIKACE S MINIMÁLNÍM DOPRAVNÍM ZATÍŽENÍM  
Pozn.: Provoz cyklistů společně s ostatními uživateli po veřejně přístupné účelové komunikaci, místní komunikaci, silnicích II a III. třídy

- LEGENDA - STÁVAJÍCÍ STAV**
-  OSTATNÍ CYKLISTICKÉ KOMUNIKACE

VÝŠKOVÝ SYSTÉM B. p. v. SOÚRADNICOVÝ SYSTÉM S-JTSK		VÝPRACOVAL		Ing. Linda SMÍTALOVÁ, IČO 74276361 Hviezdoslavova 114/1 Olomouc-Nemilany +420 777 929 795 smitalova@atelis.eu www.atelis.eu
VEDOUcí PROJEKTU Ing. Petr SMÍTAL ČKAIT 1202264	ZODPOVĚDNÝ PROJEKTANT Ing. Linda SMÍTALOVÁ ČKAIT 1201908	Ing. Petr SMÍTAL ČKAIT 1202264		
STAVEBNÍK PRĚROV, ROKYTNICE, KOKOŘOV, BRODEK U PRĚROVA, MAJETÍN, KRČMÁN, GRYGOV, VELKÝ TÝNEC	MÍSTO k.ú. viz tabulková část	ZAKÁZKOVÉ ČÍSLO	2018051	
KRAJ OLOMOUCKÝ		FORMÁT	5 x A4	
AKCE		DATUM	6/2019	
		STUPEŇ	ST	
		MĚŘÍTKO	1:20 000	
		ČÍSLO PŘÍLOHY	0.	
<b>NÁVRH KOMPENZAČNÍCH OPATŘENÍ PŘI VÝSTAVBĚ D 55 OLOMOUC - PRĚROV</b>				
<b>MAPOVÁ ČÁST</b>				

